

REPORTE DE INDICADORES DE DESARROLLO E INCLUSIÓN SOCIAL DEL CENTRO POBLADO DE 9 DE OCTUBRE



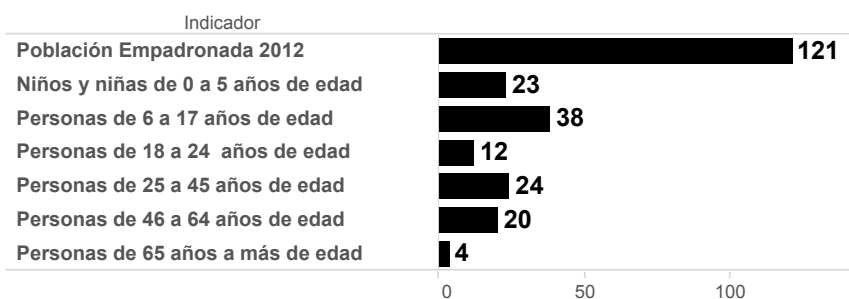
El presente reporte recoge indicadores del Centro Poblado, en base a la información del empadronamiento de población y viviendas 2012-2013 del Sistema de Focalización de Hogares (SISFOH), que nos permiten conocer algunas de las condiciones de vida de esta población.

Características Demográficas de la Población

El Centro Poblado de 9 de Octubre está ubicado en el distrito de Tahuania de la provincia de Atalaya del departamento de Ucayali, ha sido identificado como Pueblo Indígena Shipibo-konibo ubicado en la Amazonía Peru.. mediante Resolución Ministerial N°321-2014-MC, emitida por el Ministerio del Cultura y se le ha otorgado la clasificación socioeconómica de pobre extremo mediante Resolución Ministerial N°227-2014-MIDIS.

Población según rango de edad:

121 Habitantes



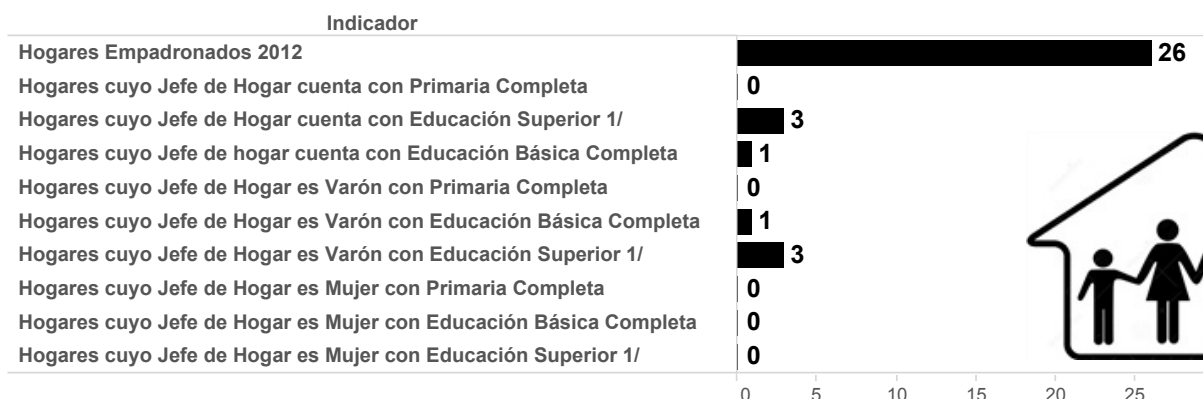
Fuente: Empadronamiento distrital de población y vivienda (2012-2013)

Características de los habitantes en el Centro Poblado



1/ Solo considera DNI validados al mes de Junio 2014
Fuente: Empadronamiento distrital de población y vivienda (2012-2013)

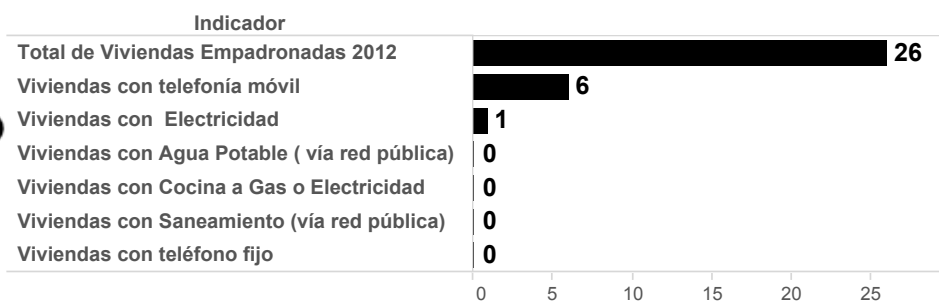
Características de los hogares en el Centro Poblado



Fuente: Empadronamiento distrital de población y vivienda (2012-2013)

1/ Considera educación superior, estudios no culminados que se realicen en institutos, universidades y entidades a fines

Condiciones de las Viviendas en el Centro Poblado



Fuente: Empadronamiento distrital de población y vivienda (2012-2013)

Elaborado por la Dirección de Seguimiento de Políticas Sociales
de la Dirección General de Seguimiento y Evaluación - MIDIS