

# REPORTE DE INDICADORES DE DESARROLLO E INCLUSIÓN SOCIAL DEL CENTRO POBLADO DE 9 DE OCTUBRE



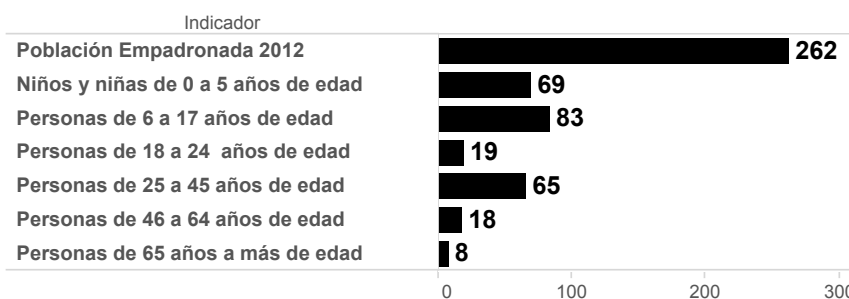
El presente reporte recoge indicadores del Centro Poblado, en base a la información del empadronamiento de población y viviendas 2012-2013 del Sistema de Focalización de Hogares (SISFOH), que nos permiten conocer algunas de las condiciones de vida de esta población.

## Características Demográficas de la Población

El Centro Poblado de 9 de Octubre está ubicado en el distrito de San Pablo de la provincia de Mariscal Ramon Castilla del departamento de Loreto, ha sido identificado como Pueblo Indígena Yagua ubicado en la Amazonía Per.. mediante Resolución Ministerial N°321-2014-MC, emitida por el Ministerio del Cultura y se le ha otorgado la clasificación socioeconómica de pobre extremo mediante Resolución Ministerial N°227-2014-MIDIS.

### Población según rango de edad:

## 262 Habitantes



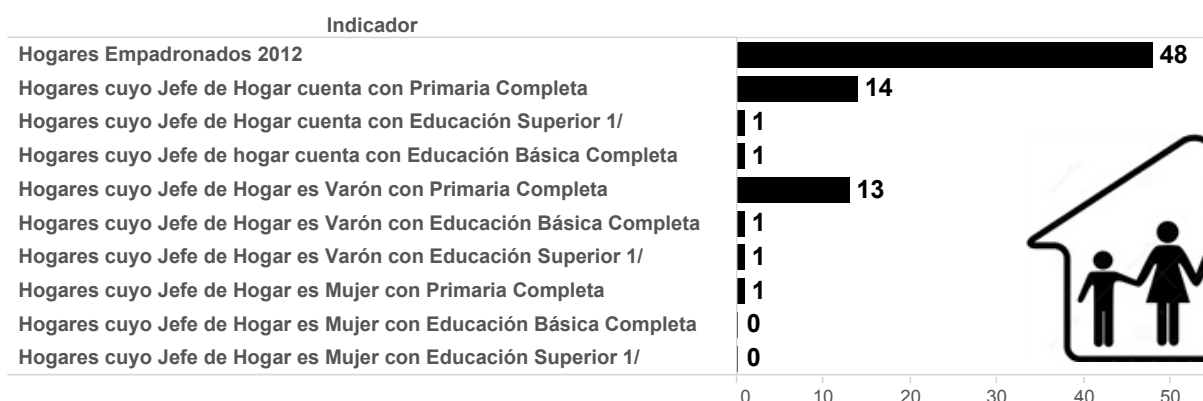
Fuente: Empadronamiento distrital de población y vivienda (2012-2013)

## Características de los habitantes en el Centro Poblado



1/ Solo considera DNI validados al mes de Junio 2014  
Fuente: Empadronamiento distrital de población y vivienda (2012-2013)

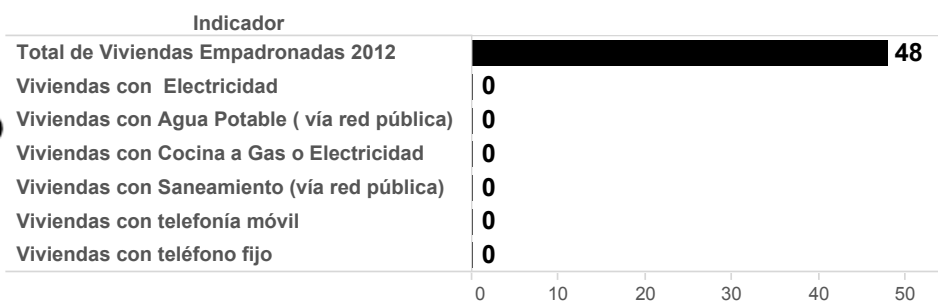
## Características de los hogares en el Centro Poblado



Fuente: Empadronamiento distrital de población y vivienda (2012-2013)

1/ Considera educación superior, estudios no culminados que se realicen en institutos, universidades y entidades a fines

## Condiciones de las Viviendas en el Centro Poblado



Fuente: Empadronamiento distrital de población y vivienda (2012-2013)

Elaborado por la Dirección de Seguimiento de Políticas Sociales  
de la Dirección General de Seguimiento y Evaluación - MIDIS