REPORTE DE INDICADORES DE DESARROLLO E INCLUSIÓN SOCIAL DEL CENTRO POBLADO DE 12 DE OCTUBRE

El presente reporte recoge indicadores del Centro Poblado, en base a la información del empadronamiento de población y viviendas 2012-2013 del Sistema de Focalización de Hogares (SISFOH), que nos permiten conocer algunas de las condiciones de vida de esta población.

Características Demográficas de la Población

El Centro Poblado de 12 de Octubre está ubicado en el distrito de Tigre de la provincia de Loreto del departamento de Loreto, ha sido identificado como Pueblo Indígena Kichwa ubicado en la Amazonía Peruana,

mediante Resolución Ministerial N°321-2014-MC, emitida por el Ministerio del Cultura y se le ha otorgado la clasificación socioeconómica de pobre extremo mediante Resolución Ministerial N°227-2014-MIDIS.

426 Habitantes

Población según rango de edad:

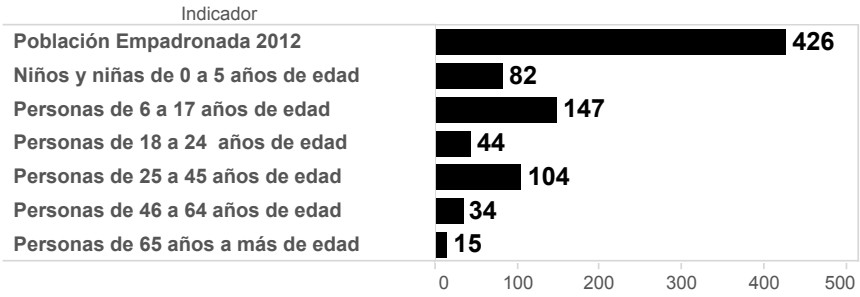

Fuente: Empadronamiento distrital de población y vivienda (2012-2013)

Características de los habitantes en el Centro Poblado



1/ Solo considera DNI validados al mes de Junio 2014
Fuente: Empadronamiento distrital de población y vivienda (2012-2013)

Características de los hogares en el Centro Poblado



Fuente: Empadronamiento distrital de población y vivienda (2012-2013)
1/ Considera educación superior, estudios no culminados que se realizen en institutos, universidades y entidades a fines

Condiciones de las Viviendas en el Centro Poblado

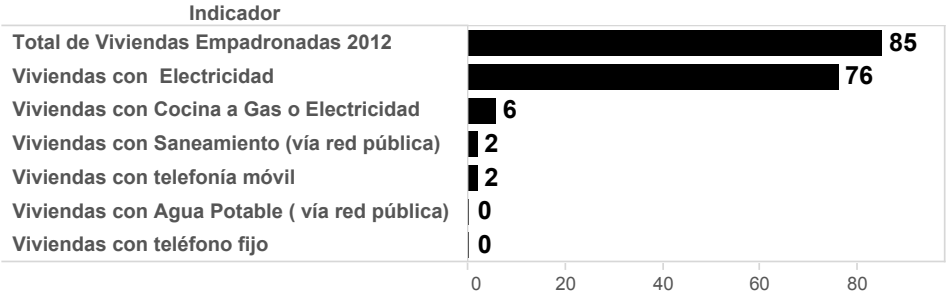

Fuente: Empadronamiento distrital de población y vivienda (2012-2013)

Elaborado por la Dirección de Seguimiento de Politicas Sociales
de la Dirección General de Seguimiento y Evaluación - MIDIS